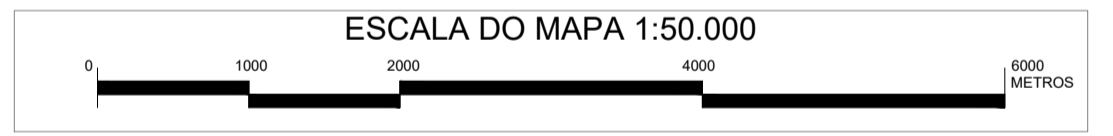
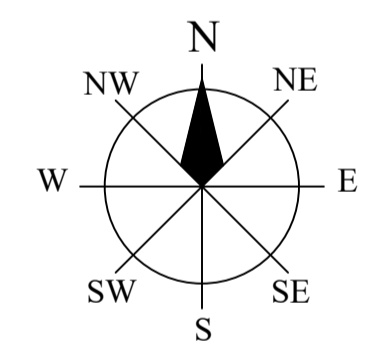


**LEGENDA**

- MAR - MACROZONA DA ÁREA RURAL
- MPP - MACROZONA DE PRESERVAÇÃO PERMANENTE
- MPA - MACROZONA DE PROTEÇÃO AMBIENTAL
- MSU - MACROZONA DA SEDE URBANA
- MUE - MACROZONA DE URBANIZAÇÃO ESPECÍFICA
- MUET - MACROZONA DE URBANIZAÇÃO ESPECÍFICA AO TURISMO
- MEPAS - MACROZONA ESPECIAL DE PROTEÇÃO DO ATERRO SANITÁRIO
- MITP - MACROZONA DE INTERESSE TURÍSTICO E PAISAGÍSTICO
- MTARPU - MACROZONA DE TRANSIÇÃO DE ÁREA RURAL PARA FUTURO PERÍMETRO URBANO

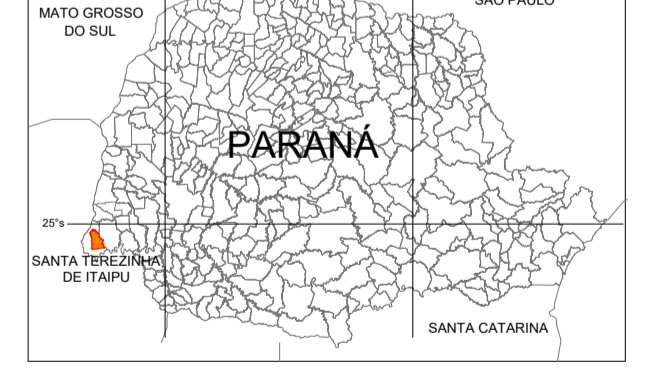
**CONVENÇÕES CARTOGRÁFICAS**

- LIMITE MUNICIPAL DE SANTA TEREZINHA DE ITAIPU
- COMUNIDADES RURAIS
- TERMINAL TURÍSTICO ALVORADA DE ITAIPU
- PARCELAMENTOS IRREGULARES EXISTENTES EM DEZEMBRO DE 2012
- LAGO DE ITAIPU
- HIDROGRAFIA
- RODOVIA ESTADUAL PR-874
- RODOVIA FEDERAL BR-277



Projeção UTM - Datum WGS84 - Zona 21 Sul

LOCALIZAÇÃO NO ESTADO DO PARANÁ



REFERÊNCIA:

**ANEXO III**  
**da Lei Complementar nº 254/2023**  
 (Alterado pela Lei Complementar nº 316/2026)

**MAPA DO**  
**MACROZONEAMENTO MUNICIPAL**

---

**PREFEITURA MUNICIPAL DE**  
**SANTA TEREZINHA DE ITAIPU**

---

ADMINISTRAÇÃO:

\_\_\_\_\_  
**ANTONIO LUIZ BENDO**  
 Prefeito

---

ELABORAÇÃO: Secretaria Municipal de Planejamento	ESCALA: INDICADA	DATA: MARÇO/2026	PRANCHIA: <b>01/01</b>
---	---------------------	---------------------	---------------------------